


Streckenverlauf:

Lippborg – Beckum-Unterberg – Lippborg

Länge: ca. 30 km,

Anforderung: mittel – Höhenunterschiede: ca. 100m

Charakter: hauptsächlich Wirtschaftswege, meistens flach mit einigen Steigungen

Der Tagestourentipp führt durch die ländlich geprägten Bauerschaften von Lippetal und Beckum. Entlang der Route können Sie den 18-Loch-Golfplatz Stahlberg, das Steinkistengrab, die Höxberg Windmühle und den Aussichtsturm „Soestwarte“ sowie das Wasserschloss „Haus Assen“ entdecken.  Einen schönen Rastplatz finden Sie an der Böckenberg-Kapelle (Alte Beckumer Str. 49b).

Ausflugstipp:

Golfclub Stahlberg (mit Restaurant)


Ebbeckeweg 3, 59510 Lippetal-Lippborg

Tel. 02527/8191, www.golfclub-stahlberg.de




Gastrotipp:

Tigges Scheune, Hofladen & Café,
Dolberger Str. 70, Tel. 02527/918266,
www.tigges-scheune.de


(Ca. 700 m abseits der Strecke, aber auf jeden Fall einen Abstecher wert!) Aber auch im Ortskern von Lippborg finden Sie diverse Angebote für jeden Geschmack. 

Highlights an der Strecke:

Wasserschloss „Haus Assen“,
Assenweg 1 in Lippborg, Tel. 02527/919990
www.haus-assen.de
(regelmäßig öffentliche Führungen) 



Zwischenstopp am Höxberg

Beckum-Unterberg II 33: Windmühle,
Historischer Aussichtsturm „Soestwarte“
(160 m) - die 120 Stufen zum Erklimmen
des 23,3 Meter hohen Turmes
entschädigen mit einem einmaligen
Blick über Lippetal.
www.beckum.de 

Anreise und Parken

Einen guten Startpunkt in den Rundkurs 186 der Radregion Münsterland bietet der Parkplatz und Wohnmobilstellplatz „Ilmerweg“ in Lippetal- Lippborg. Dort besteht auch die Möglichkeit Ihr Auto inkl. Fahrradanhänger kostenlos zu parken

Fahrradservice bei Landtechnik Horstmann
Diestedder Str. 16 in 59510 Lippetal-Herzfeld
Tel. 02923/97030



Kontakt & Info:

GEMEINDE LIPPETAL

Rathaus in Hovestadt

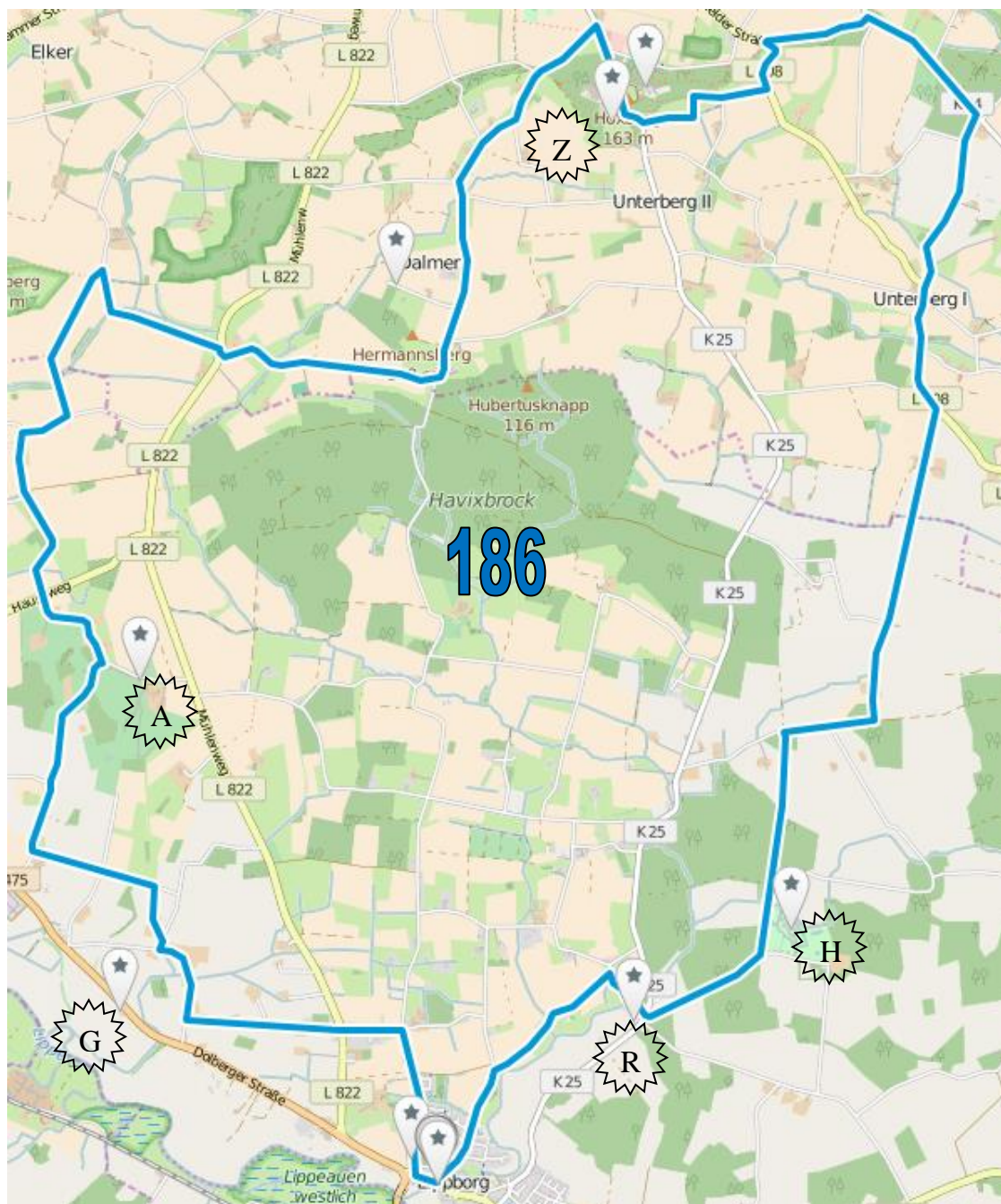
Bahnhofstr. 7, 59510 Lippetal

Tel. 02923/980-228, www.lippetal.de

(Fotos: Gemeinde Lippetal, AD Medien Verlag, Zinselmeier. Stadt Beckum)

Rundkurs **Wabe 186** LIPPETAL & Beckum





Die Streckenkarte mit GPX-Track finden Sie auf www.bikemap.net
www.bikemap.net/de/route/3491254-wabe-186-munsterland-lippetal-beckum



Die großen Pfeilwegweiser stehen an Kreuzungs- und Knotenpunkten. Sie enthalten Orts- und Kilometerangaben sowie Piktogramme der Themenrouten. Zudem zeigt ein Piktogramm die Nummern der jeweiligen Rundkurse an. Im Bildbeispiel hier die Wabe 187.



MÜNSTERLAND. DAS GUTE LEBEN.